

甘肃省基础地理信息中心
2025 年单位预算公开情况说明

目 录

第一部分 单位基本概况

一、单位职责

二、机构设置情况

第二部分 2025 年单位预算情况说明

三、收支总体情况

四、一般公共预算情况

五、一般公共预算财政拨款“三公”经费、培训费、会议费等情况

六、一般公共预算财政拨款机关运行经费情况

七、政府采购安排情况

八、国有资产占用情况

九、其他重要事项情况说明

十、预算绩效管理情况

十一、名词解释

第三部分 2025 年单位预算公开表

一、单位收支总体情况表

二、单位收入总体情况表

三、单位支出总体情况表

四、财政拨款收支总体情况表

五、财政拨款支出表

六、一般公共预算支出情况表

七、一般公共预算基本支出情况表

八、一般公共预算财政拨款“三公”经费、会议费、培训费支出情况表

九、一般公共预算财政拨款机关运行经费表

十、政府性基金预算支出情况表

十一、部门管理转移支付表

十二、国有资本经营预算支出情况表

十三、单位整体支出绩效目标表和项目支出绩效目标表

前言

按照《中华人民共和国预算法》《中华人民共和国预算法实施条例》以及财政部《地方预决算公开操作规程》《关于推进部门所属单位预算公开的指导意见》和《中共甘肃省委办公厅 甘肃省人民政府办公厅关于进一步推进预算公开工作的实施方案》要求，现将 2025 年部门预算公开如下：

一、单位职责

甘肃省基础地理信息中心（以下简称“地信中心”）是隶属于甘肃省自然资源厅的公益一类事业单位，主要职责如下：

管理全省测绘地理信息档案资料和成果资料；发布全省测绘地理信息成果资料编目；负责全省测绘地理信息数据库、地理国情普查与监测数据库建设与运行维护；负责全省地理信息公共服务平台建设、运行维护与推广应用；负责全省地理空间数据资源共享与交换中心建设；负责全省普通地图、专题地图（集）编制和互联网地图服务；承担政府工作用图编制；负责全省遥感影像数据获取、处理与分发；承担地理国情普查与监测工作；承担全省测绘地理信息系统建设与监理；承担省级基础测绘和测绘应急保障服务；负责甘肃省国产卫星影像储存、处理、产品制作和技术服务工作，负责卫星影像数据和卫星测绘产品的分发服务、应用推广与共建共享工作；承办上级部门交办的其他工作。

二、机构设置情况

（一）机关内设机构

内设科室 13 个，分别是办公室、党委办公室（人事教育科）、生产技术科、财务科、质量检验科、遥感中心、大数据应用中心、成果档案室、地图编制室、公共平台室、数据采集室、研究开发室、网络室。

（二）参照公务员法管理单位

本单位没有参照公务员法管理的单位。

（三）直属事业单位

本单位为公益一类事业单位，直属事业单位 0 个。

三、单位收支总体情况

按照预算管理有关规定，2025 年单位收支包括机关预算和直属单位预算在内的汇总情况。

2025 年单位收支总预算 7,925.96 万元。按照综合预算的原则，单位所有收入和支出均纳入单位预算管理。收入包括：一般公共预算拨款收入、事业单位经营收入、非财政性单位结转结余；支出包括：科学技术支出、社会保障和就业支出、卫生健康支出、自然资源海洋气象等支出、住房保障支出、灾害防治及应急管理支出。

（一）收入预算

2025 年收入预算 7,925.96 万元（详见单位预算公开表 1, 2）。包括：

一般公共预算收入 4,676.76 万元，占 59.01%；

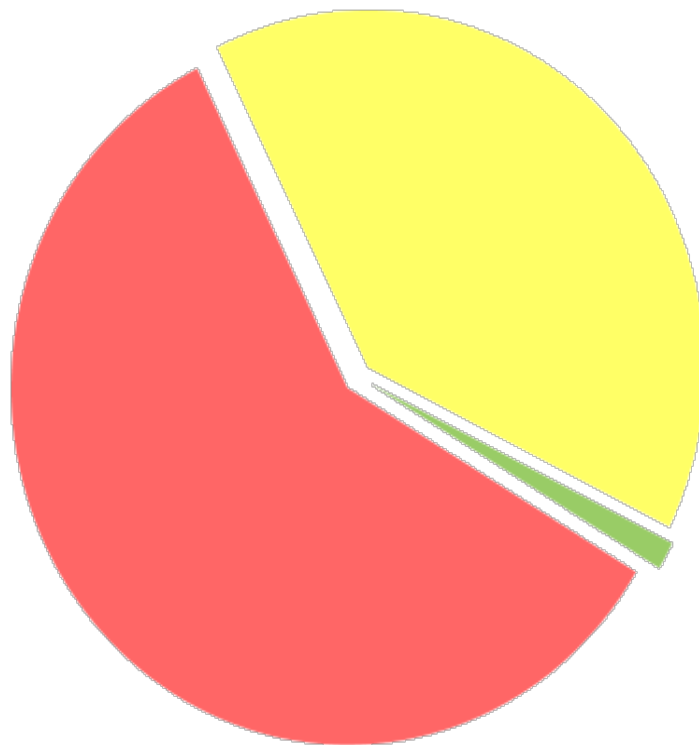
政府性基金预算收入 0.00 万元，占 0.00%；

上年结转收入 99.20 万元，占 1.25%；

其他收入 3,150.00 万元，占 39.74%。

图 1、收入预算构成

■一般公共预算收入 ■政府性基金预算收入 ■当年其他收入 ■上年结转收入



（二）支出预算

2025 年支出预算 7,925.96 万元（详见单位预算公开表 3）。其中：基本支出 4,990.76 万元，占 62.97%；项目支出 2,836.00 万元，占 35.78%；上年结转收入 99.20 万元，占 1.25%。

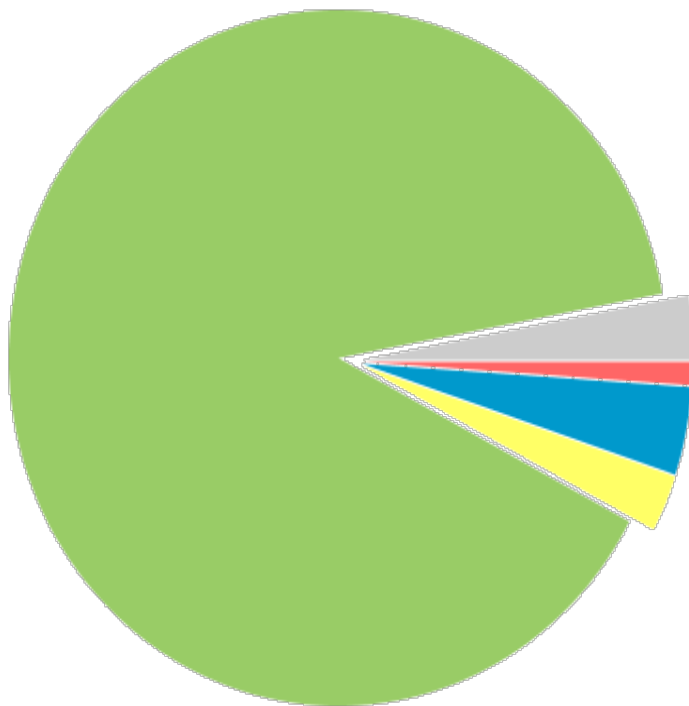
四、一般公共预算情况

2025 年一般公共预算支出 4,676.76 万元，包括：科学技术支出 50.00 万元、社会保障和就业支出 190.97 万元、卫生健康支出 123.40 万元、自然资源海洋气象等支出 4,173.50 万元、住房保障支出 138.89 万元。

具体安排情况如下（详见单位（单位）预算公开表 4,5,6,7）：

图 2、支出预算构成

■ 科学技术支出 ■ 社会保障和就业支出 ■ 卫生健康支出 ■ 自然资源海洋气象等支出 ■ 住房保障支出



（一）基本支出

2025年基本支出1,840.76万元,比2024年预算增加78.51万元,增长4.5%,增长的主要原因是2025年度较上年度退休人数增加,在职人员职称晋升,相应的基本支出增加。

其中:人员经费支出1,731.66万元,主要包括:基本工资、津贴补贴、奖金、绩效工资、机关事业单位基本养老保险缴费、职工基本医疗保险缴费、公务员医疗补助缴费、其他社会保障缴费、住房公积金、离休费、退休费、生活补助、医疗费补助。

公用经费支出 109.10 万元，主要包括：办公费、水费、电费、邮电费、取暖费、差旅费、维修（护）费、会议费、培训费、公务接待费、工会经费、福利费、公务用车运行维护费、其他商品和服务支出。

（二）项目支出

2025 年一般公共预算项目支出 2,836.00 万元，比 2024 年预算增加 766 万元，增长 37.0%，增长的主要原因是经济社会发展项目调整支出，增加经费 245 万元。其中：甘肃省遥感影像统筹获取与处理项目增加 40 万元，省级基础测绘减少 16 万元，实景三维甘肃建设增加 31 万元，自然资源领域专业技术研究项目增加 50 万元，自然资源行业规划增加 140 万元；

保障运转项目调整支出，增加经费 521 万元。其中：地理信息服务减少 40 万元，自然资源调查监测专项工作经费（含水资源调查经费）增加 461 万元，自然资源行业业务管理经费增加 100 万元。

经济社会发展项目 5 个，主要是甘肃省遥感影像统筹获取与处理项目、省级基础测绘、实景三维甘肃建设、自然资源领域专业技术研究项目、自然资源行业规划。

保障运转经费 3 个，主要是地理信息服务、自然资源调查监测专项工作经费（含水资源调查经费）、自然资源行业业务管理经费。

其他项目 1 个，主要是地理信息涉密机房维护及购置经费。

（三）支出功能分类说明

1、科学技术支出（类）基础研究（款）专项基础科研（项）：2025 年预算数为 50.00 万元，比 2024 年预算增加 50 万元，增长 100%，增长的主要原因是为了优化科研资源配置，满足项目发展需求，提升单位职工科研能力，提供了相应的资金支持和政策及项目保障。

2、社会保障和就业支出（类）行政事业单位养老支出（款）事业单位离退休（项）：2025 年预算数为 28.25 万元，比 2024 年预算减少 14.42 万元，下降

33.8%，下降的主要原因是 2025 年度较上年度离休人员减少，相应的事业单位离退休（项）支出减少。

3、社会保障和就业支出（类）行政事业单位养老支出（款）机关事业单位基本养老保险缴费支出（项）：2025 年预算数为 160.83 万元，比 2024 年预算增加 8.04 万元，增长 5.3%，增长的主要原因是 2025 年度较上年度退休人数增加，相应的机关事业单位基本养老保险缴费支出（项）支出增加。

4、社会保障和就业支出（类）其他社会保障和就业支出（款）其他社会保障和就业支出（项）：2025 年预算数为 1.89 万元，比 2024 年预算减少 0.02 万元，下降 1.0%，下降的主要原因是 2025 年度较上年度在职人数减少，相应的其他社会保障和就业支出（项）支出减少。

5、卫生健康支出（类）行政事业单位医疗（款）事业单位医疗（项）：2025 年预算数为 81.89 万元，比 2024 年预算增加 1.43 万元，增长 1.8%，增长的主要原因是 2025 年度较上年度退休人数增加，相应经费较上年度略微上涨。

6、卫生健康支出（类）行政事业单位医疗（款）公务员医疗补助（项）：2025 年预算数为 41.51 万元，比 2024 年预算增加 3.31 万元，增长 8.7%，增长的主要原因是 2025 年度较上年度退休人数增加，相应经费较上年度略微上涨。

7、自然资源海洋气象等支出（类）自然资源事务（款）自然资源规划及管理（项）：2025 年预算数为 140.00 万元，比 2024 年预算增加 140 万元，增长 100%，增长的主要原因是增加自然资源行业规划项目 140 万元。

8、自然资源海洋气象等支出（类）自然资源事务（款）自然资源行业业务管理（项）：2025 年预算数为 470.00 万元，比 2024 年预算减少 160 万元，下降 25.4%，下降的主要原因是自然资源海洋气象等支出（类）自然资源行业业务管理（项）的预算支出科目进行了调整。

9、自然资源海洋气象等支出（类）自然资源事务（款）自然资源调查与确权登记（项）：2025 年预算数为 721.00 万元，比 2024 年预算增加 721 万元，增

长 100%，增长的主要原因是自然资源海洋气象等支出（类）自然资源调查与确权登记（项）的预算支出科目进行了调整。

10、自然资源海洋气象等支出（类）自然资源事务（款）基础测绘与地理信息监管（项）：2025 年预算数为 1,455.00 万元，比 2024 年预算增加 15 万元，增长 1.0%，增长的主要原因是自然资源海洋气象等支出（类）基础测绘与地理信息监管（项）的预算支出科目进行了调整。

11、自然资源海洋气象等支出（类）自然资源事务（款）事业运行（项）：2025 年预算数为 1,387.50 万元，比 2024 年预算增加 74.33 万元，增长 5.7%，增长的主要原因是 2025 年度较上年度退休人数增加，在职人员职称晋升。

12、住房保障支出（类）住房改革支出（款）住房公积金（项）：2025 年预算数为 138.89 万元，比 2024 年预算增加 5.84 万元，增长 4.4%，增长的主要原因是 2025 年度较上年度在职人员职称晋升，住房保障支出（类）住房公积金（项）基数提升。

五、单位一般公共预算财政拨款“三公”经费、培训费、会议费等情况

（一）“三公”经费情况说明

“三公”经费预算 13.61 万元，较 2024 年预算增加 2.22 万元。

1. 因公出国（境）费用 0.00 万元，与上年预算持平，主要原因是单位多年来未安排人员进行因公出国活动。

2. 公务接待费 1.21 万元，比 2024 年预算增加 0.22 万元，增长 22.2%，增长的主要原因是为保障项目顺利实施，公务接待费增加。计划国内接待 12 批次，每批次 9-10 人。

3. 公务用车购置及运行维护费 12.40 万元（其中：公务用车购置 0.00 万元，公务用车运行维护费 12.40 万元），比 2024 年预算增加 2 万元，增长 19.2%，增长的主要原因是为保障项目顺利实施，相应的公务用车运行维护费增加。

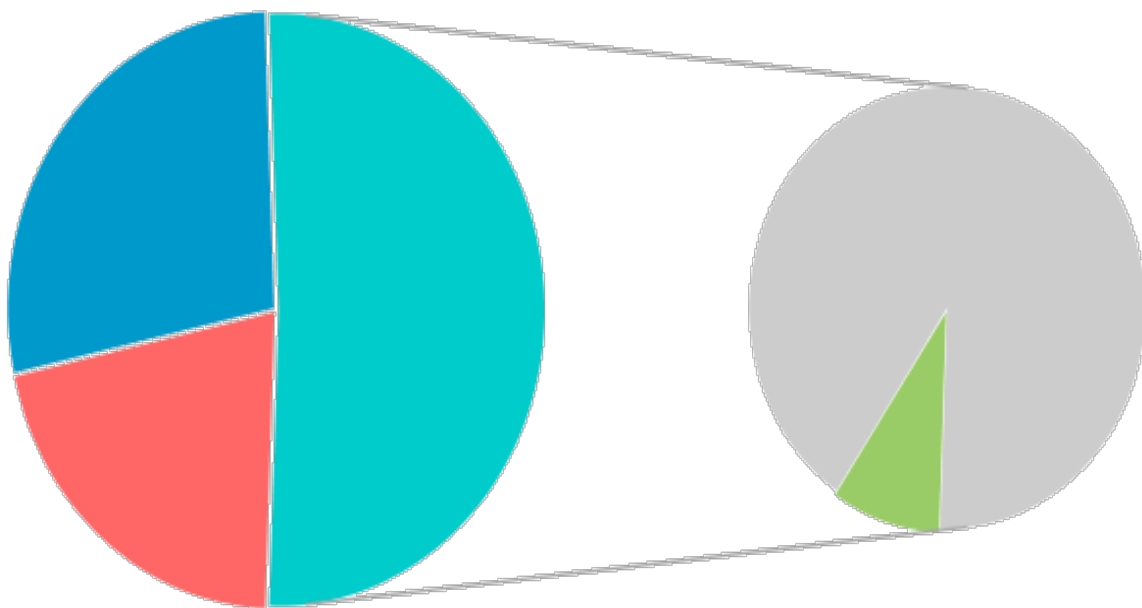
（二）培训费预算情况说明

4. 培训费 7.44 万元，比 2024 年预算增加 2.42 万元，增长 48.3%，增长的主要原因是本年新增项目 3 项，为保障项目顺利实施，相应的培训增加。

（三）会议费预算情况说明

5. 会议费 5.58 万元，比 2024 年预算增加 2.86 万元，增长 105.1%，增长的主要原因是本年新增项目 3 项，为保障项目顺利实施，相应的验收及评审会议增加。

图 3、“三公”经费、培训费、会议费支出预算构成



六、一般公共预算财政拨款机关运行经费情况

机关运行经费 0.00 万元，与上年预算持平，主要原因是机关运行经费 0.00 万元，与 2024 年预算持平，主要原因是单位性质为公益一类事业单位，无机关运行经费，机关运行经费相关表格为空表。

七、政府采购安排情况

2025 年单位政府采购预算总额 3,886.68 万元，其中：政府采购货物预算 1,780.97 万元，政府采购工程预算 0.00 万元，政府采购服务预算 2,105.71 万元。

2025 年，单位面向中小企业预留政府采购项目预算金额 0.00 万元，小微企业预留政府采购项目预算金额 0.00 万元。

八、国有资产占用情况

上年末固定资产金额为 6,854.87 万元。其中：办公用房 190.47 平方米，价值 372.48 万元。预算单位共有公务用车 5 辆，价值 105.58 万元。单价 20 万元以上的设备价值 4,105.03 万元。2025 年拟采购固定资产约 1,734.65 万元。

九、其他重要事项情况说明

（一）政府性基金预算支出情况

未安排预算，政府性基金预算支出情况表为空表。

（二）非税收入情况

2025 年本单位不涉及非税收入，2025 年计划征收 0.00 万元。

（三）重点项目情况

项目名称：2025 年省级基础测绘专项

1、项目概况：2025 年省级基础测绘专项，共分为六个分项，分别为：

（1）完成全省范围卫星遥感影像，对获取的影像及时处理，完成全省 2 米分辨率影像一个季度处理一次，0.8 米分辨率影像一年处理一次。并对获取及处理后的影像及时进行分发服务；

（2）完成临夏、甘南、金昌测区地形图更新与地理实体数据转换生产；

(3) 完成兰州、甘南、金昌、临夏基于 0.2 米 DOM 及 2 米格网 DEM、DSM 的城市三维模型 (LOD1.3 级) 快速构建, 共约 296 平方千米;

(4) 完成基础地理信息数据入库及系统维护;

(5) 完成全省 2 米分辨率 DOM 和 5 米格网 DEM 场景更新, 0.2 米分辨率 DOM 和 2 米格网 DEM, 约 14.2 万平方千米的地形级实景三维场景更新;

(6) 完成甘肃省“十五五”基础测绘规划编制。

2、立项依据: 根据《全国基础测绘中长期规划纲要 (2015-2030)》、《甘肃省国民经济和社会发展第十四个五年规划和二〇三五年远景目标纲要》、《“十四五”全国基础测绘规划》和《甘肃省“十四五”基础测绘规划》、《自然资源部办公厅关于全面推进实景三维中国建设的通知》《甘肃省人民政府办公厅印发关于全面深化工程建设项目审批制度改革持续优化营商环境若干措施的通知》(甘政办发〔2022〕92 号) 等。

3、实施主体: 项目管理单位为甘肃省自然资源厅国土测绘处, 具体负责工作任务下达、实施方案审查审批、与处室局和市级自然资源管理部门之间沟通协调、工作指导与督促、检查, 以及组织工作成果最终验收等。

地信中心作为项目承担单位, 主要负责编制实施方案、专业技术设计书, 组织落实各项生产任务, 进行生产质量控制, 把控工作实施进度, 落实安全保密责任, 确保资金规范合理使用以及接受有关部门的监督、检查和财务审计, 配合有关部门开展绩效评价工作等。

为了使项目高效有序的进行, 地信中心成立领导小组统一协调安排, 其他相关科室和部门共同组织实施, 形成由领导小组、项目组织部门和分项项目组等三个层面组成的项目组织实施机构, 分别由遥感中心、大数据应用中心、数据采集室、研究开发室和生产技术科具体承担项目的实施工作。

4、实施周期: 2025 年 1 月至 2025 年 12 月

5、实施计划：项目自 2025 年 1 月启动，2025 年 4 月 1 日前完成专业技术设计书评审，2025 年 12 月完成所有项目任务。具体计划如下：

(1) 项目准备阶段（3 个月）：项目前期调研、需求文档、初步设计文件编制等。

(2) 项目设计阶段（1 个月）：开展需求调研、项目总体设计、明确技术路线和总体架构。

(3) 项目实施阶段（6 个月）：进行地形图更新与地理实体数据转换生产，城市三维模型建设，实景三维甘肃场景构建与更新，省级基础地理信息数据入库及运维，甘肃省“十五五”基础测绘规划编制。

(4) 检查测试阶段（1 个月）：成果数据质检、系统测试。

(5) 验收阶段（1 个月）：完成项目全部建设内容以及项目要求的验收材料，通过省自然资源厅组织的项目验收。

6、年度预算安排：依据 2025 年省级基础测绘计划经费预算方案，项目总经费为 584 万元。

7、预期总体目标：完成全省范围卫星遥感影像，对获取的影像及时处理，完成全省 2 米分辨率影像一个季度处理一次，0.8 米分辨率影像一年处理一次，并对获取及处理后的影像及时进行分发服务；完成临夏、甘南、金昌测区地形图更新与地理实体数据转换生产；完成兰州市（红古区、永登县、皋兰县、榆中县）、甘南藏族自治州（临潭县、卓尼县、舟曲县、迭部县、玛曲县、碌曲县、夏河县）、金昌市（永昌县）、临夏回族自治州（临夏县、康乐县、永靖县、广河县、和政县、东乡族自治县、积石山保安族东乡族撒拉族自治县）4 市(州)19 个县（区）建成区约 297 平方千米城市三维模型（LOD1.3 级）快速构建；2024 年生产和更新的基础地理信息数据入库及系统维护；完成全省 2 米分辨率 DOM 和 5 米格网 DEM 场景更新，0.2 米分辨率 DOM 和 2 米格网 DEM，约 14.2 万平方千米的地形级实景三维场景更新；完成甘肃省“十五五”基础测绘规划编制。

（四）部门管理转移支付情况

未安排预算，部门管理转移支付表为空表。

1. 一般性转移支付未安排。
2. 专项转移支付未安排。
3. 政府性基金转移支付未安排。

（五）国有资本经营预算支出情况

未安排预算，国有资本经营预算支出情况表为空表。

十、预算绩效管理情况

（一）2024 年预算绩效管理工作情况

按照《中共中央 国务院关于全面实施预算绩效管理的意见》《中共甘肃省委 甘肃省人民政府关于全面实施预算绩效管理的实施意见》等相关要求，我们将绩效理念和方法融入预算编制、执行、决算和监督全过程认真开展各项工作。

1. 绩效目标管理情况。2024 年度，按照“谁申请资金，谁设置目标”的原则，纳入单位预算管理的单位整体支出和项目绩效目标 7 个，按规定随年度预算一并公开项目 7 个，公开率为 100.00%。

2. 绩效运行监控情况。2024 年 7 月，组织开展 1—6 月绩效运行监控项目 5 个，占本单位项目的 100.00%。截至 7 月底，如期完成预算执行和绩效目标指标值的项目 5 个，完成率为 16.00%。“双监控”发现存在的问题和主要原因是：资金支出比例未达标，主要是因为设备及委托业务采购在公示阶段，相应资金未支付。开展 1—9 月绩效运行监控项目 6 个，占本单位项目的 100.00%。截至 10 月底，如期完成预算执行和绩效目标指标值的项目 6 个，完成率为 68.04%。“双监控”发现存在的问题和主要原因是：虽然整体支出进度达到预期目标，但是差旅费相关支出略低于项目支出计划，经业务管理和财务部门梳理后，重新制定了外业工作计划。另因实景三维甘肃建设项目经费 9 月下达，故支出率偏低。绩效运行监控在单位内部通报整改情况：相关绩效监控结果印发各职能科室和

生产部门，由生产科牵头，对相关工作进行了分解，后续几个月按要求基本完成了各专项的预定绩效目标，未支出的部分主要为追加预算后至年底未能支出的委托业务费。

3. 绩效自评开展情况。2024 年度，组织开展绩效自评项目共 10 个，其中，单位整体支出 1 个，项目支出 9 个，转移支付项目 0 个，绩效自评覆盖率为 100.00%。绩效自评结果随单位决算报送财政和随决算公开情况：绩效自评结果随单位决算报送财政并随同决算向社会公开。

4. 绩效结果应用情况。根据 2024 年度绩效运行监控、绩效自评等情况，当年盘活财政资金 244.66 万元，2025 年度增加单位预算项目 1 个，减少单位预算项目 1 个，增长率 0.00%。同时对政策和项目资金管理作出调整的 0 个。

（二）2025 年绩效目标编制情况

2025 年，纳入单位预算绩效目标管理的项目 10 个。其中，单位整体支出绩效目标围绕基本运行、重点履职、单位综合、可持续发展能力四个维度，设置二级指标 18 个、三级指标 80 个；项目支出绩效目标围绕成本指标、产出指标、效益指标、满意度指标四个维度，设置二级指标 70 个、三级指标 241 个。各项绩效目标内容指向明确、细化量化、合理可行，符合规定的格式要求。

十一、名词解释

1、财政拨款：指由一般公共预算、政府性基金预算、国有资本经营预算安排的财政拨款数。

2、一般公共预算：包括公共财政拨款（补助）资金、专项收入。

3、财政专户管理资金：包括专户管理行政事业性收费（主要是教育收费）、其他非税收入。

4、其他资金：包括事业收入、事业经营收入、其他收入等。

5、基本支出：包括人员经费、公用经费（定额）。其中，人员经费包括工资福利支出、对个人和家庭的补助。

6、项目支出:部门(单位)支出预算的组成部分,是各部门(单位)为完成其特定的行政任务或事业发展目标,在基本支出预算之外编制的年度项目支出计划。

7、“三公”经费:指因公出国(境)费、公务用车购置及运行维护费和公务接待费。其中,因公出国(境)费反映单位工作人员公务出国(境)的国际旅费、国外城市间的交通费、住宿费、伙食费、培训费、公杂费等支出;公务用车运行维护费反映单位按规定保留的公务用车的燃料费、维修费、过桥过路费、保险费、安全奖励费用等支出;公务用车购置反映公务用车车辆购置支出(含车辆购置税、牌照费);公务接待费反映单位按规定开支的各类公务接待(含外宾接待)费用。

8、机关运行经费:为保障行政单位(包括实行公务员管理的事业单位)运行用于购买货物和服务的各项资金,包括办公及印刷费、邮电费、差旅费、会议费、福利费、日常维修费、一般设备购置费、办公用房水电费、办公用房取暖费、办公用房物业管理费、公务用车运行维护费以及其他费用。

9、科学技术支出(类):反映科学技术方面的支出。

10、科学技术支出(类)基础研究(款):反映从事基础研究、近期无法取得实用价值的应用研究机构的支出、专项科学研究支出,以及重点实验室、重大科学工程的支出。

11、科学技术支出(类)基础研究(款)专项基础科研(项):反映用于专项基础科研方面的支出。

12、社会保障和就业支出(类):反映政府在社会保障与就业方面的支出。

13、社会保障和就业支出(类)行政事业单位养老支出(款):反映用于行政事业单位养老方面的支出。

14、社会保障和就业支出(类)行政事业单位养老支出(款)事业单位离退休(项):反映事业单位开支的离退休经费。

15、**社会保障和就业支出（类）行政事业单位养老支出（款）机关事业单位基本养老保险缴费支出（项）**：反映机关事业单位实施养老保险制度由单位缴纳的基本养老保险费支出。

16、**社会保障和就业支出（类）其他社会保障和就业支出（款）**：反映除上述项目以外其他用于社会保障和就业方面的支出。

17、**社会保障和就业支出（类）其他社会保障和就业支出（款）其他社会保障和就业支出（项）**：反映除上述项目以外其他用于社会保障和就业方面的支出。

18、**卫生健康支出（类）**：反映政府卫生健康方面的支出

19、**卫生健康支出（类）行政事业单位医疗（款）**：反映行政事业单位医疗方面的支出。

20、**卫生健康支出（类）行政事业单位医疗（款）事业单位医疗（项）**：反映财政部门安排的事业单位基本医疗保险缴费经费，未参加医疗保险的事业单位的公费医疗经费，按国家规定享受离休人员待遇的医疗经费。

21、**卫生健康支出（类）行政事业单位医疗（款）公务员医疗补助（项）**：反映财政部门安排的公务员医疗补助经费。

22、**自然资源海洋气象等支出（类）**：反映政府用于自然资源、海洋、测绘、气象等公益服务事业方面的支出。

23、**自然资源海洋气象等支出（类）自然资源事务（款）**：反映自然资源管理等方面的支出。

24、**自然资源海洋气象等支出（类）自然资源事务（款）自然资源规划及管理（项）**：反映用于自然资源规划、研究、管理方面的支出。

25、**自然资源海洋气象等支出（类）自然资源事务（款）自然资源行业业务管理（项）**：反映自然资源行业业务管理经费支出，包括行业标准、规程、规范管理，宣传、内部审计、财务监督，行风建设等方面的支出。

26、自然资源海洋气象等支出（类）自然资源事务（款）自然资源调查与确权登记（项）：反映自然资源部门用于自然资源调查监测评价，自然资源确权登记等方面的支出。

27、自然资源海洋气象等支出（类）自然资源事务（款）基础测绘与地理信息监管（项）：反映基础测绘、航空摄影、地理信息应用与安全监管等方面的支出。

28、自然资源海洋气象等支出（类）自然资源事务（款）事业运行（项）：反映甘肃省基础地理信息中心的基本支出，不包括行政单位（包括实行公务员管理的事业单位）后勤服务中心、医务室等附属事业单位。

29、住房保障支出（类）：集中反映政府用于住房方面的支出。

30、住房保障支出（类）住房改革支出（款）：反映行政事业单位用财政拨款资金和其他资金等安排的住房改革支出。

31、住房保障支出（类）住房改革支出（款）住房公积金（项）：反映行政事业单位按人事部和财政部规定的基本工资和津贴补贴以及规定比例为职工缴纳的住房公积金。

32、灾害防治及应急管理支出（类）：反映政府用于自然灾害防治、安全生产监管及应急管理等方面的支出。

33、灾害防治及应急管理支出（类）自然灾害防治（款）：反映政府用于自然灾害防治方面的支出。

34、灾害防治及应急管理支出（类）自然灾害防治（款）地质灾害防治（项）：反映防治地质灾害方面的支出。

35、工资福利支出（类）：反映单位开支的在职职工和编制外长期聘用人员的各类劳动报酬，以及为上述人员缴纳的各项社会保险费等。

36、工资福利支出（类）基本工资（款）：反映按规定发放的基本工资，包括公务员的职务工资、级别工资；机关工人的岗位工资、技术等级工资；事业

单位工作人员的岗位工资、薪级工资；各类学校毕业生试用期（见习期）工资、新参加工作工人学徒期、熟练期工资；军队（含武警）军官、文职干部的职务（专业技术等级）工资、军衔（级别）工资和军龄工资；军队士官的军衔等级工资和军龄工资等。

37、工资福利支出（类）津贴补贴（款）：反映按规定发放的津贴、补贴，包括机关工作人员工作性津贴、生活性补贴、地区附加津贴、岗位津贴，机关事业单位艰苦边远地区津贴，事业单位工作人员特殊岗位津贴补贴，机关事业单位提租补贴、购房补贴、采暖补贴、物业服务补贴等。

38、工资福利支出（类）奖金（款）：反映按照规定发放的奖金，包括机关工作人员年终一次性奖金、绩效奖金（基础绩效奖、年度绩效奖）等。

39、工资福利支出（类）绩效工资（款）：反映事业单位工作人员的绩效工资。

40、工资福利支出（类）机关事业单位基本养老保险缴费（款）：反映机关事业单位缴纳的基本养老保险费。由单位代扣的工作人员基本养老保险缴费，不在此科目反映。

41、工资福利支出（类）职工基本医疗保险缴费（款）：反映单位为职工缴纳的基本医疗保险（含生育保险）费。

42、工资福利支出（类）公务员医疗补助缴费（款）：反映按规定可享受公务员医疗补助单位为职工缴纳的公务员医疗补助费。

43、工资福利支出（类）其他社会保障缴费（款）：反映单位为职工缴纳的失业、工伤等社会保险费，军队（含武警）为军人缴纳的退役养老、医疗等社会保险费。

44、工资福利支出（类）住房公积金（款）：反映单位按照规定为职工缴纳的住房公积金。

45、商品和服务支出（类）：反映单位购买商品和服务的支出（不包括用于

购置固定资产、战略性和应急性物资储备等资本性支出。)

46、商品和服务支出（类）办公费（款）：反映单位购日常办公用品、书报杂志等支出。

47、商品和服务支出（类）印刷费（款）：反映单位的印刷费支出。

48、商品和服务支出（类）水费（款）：反映单位支付的水费、污水处理费等支出。

49、商品和服务支出（类）电费（款）：反映单位的电费支出。

50、商品和服务支出（类）邮电费（款）：反映单位开支的信函、包裹、货物等物品的邮寄费及电话费、电报费、传真费、网络通讯费等。

51、商品和服务支出（类）取暖费（款）：反映单位取暖用燃料费、热力费、炉具购置费、锅炉临时工的工资、节煤奖以及由单位支付的未实行职工住房采暖补贴改革的在职职工和离退休人员宿舍取暖费等。

52、商品和服务支出（类）物业管理费（款）：反映单位开支的办公用房以及未实行职工住宅物业服务改革的在职职工和离退休人员宿舍等的物业管理费，包括综合治理、绿化、卫生等方面的支出。

53、商品和服务支出（类）差旅费（款）：反映单位工作人员国（境）内出差发生的城市间交通费、住宿费、伙食补助费和市内交通费。

54、商品和服务支出（类）维修（护）费（款）：反映单位日常开支的固定资产（不包括车船等交通工具）修理和维护费用，网络信息系统运行与维护费用。

55、商品和服务支出（类）租赁费（款）：反映租赁办公用房、宿舍、专用通讯网以及其他设备等方面的费用。

56、商品和服务支出（类）会议费（款）：反映会议期间按规定开支的住宿费、伙食费、会议场地租金、交通费、文件印刷费、医药费等。

57、商品和服务支出（类）培训费（款）：反映除因公出国（境）培训费以外的，在培训期间发生的师资费、住宿费、伙食费、培训场地费、培训资料费、

交通费等各类培训费用。

58、商品和服务支出（类）公务接待费（款）：反映单位按规定开支的各类公务接待（含外宾接待）费用。

59、商品和服务支出（类）专用材料费（款）：反映单位购买日常专用材料的支出。具体包括药品及医疗耗材，农用材料，兽医用品，实验室用品，专用服装，消耗性体育用品，专用工具和仪器，艺术部门专用材料和用品，广播电视台发射台发射机的电力、材料等方面的支出。

60、商品和服务支出（类）劳务费（款）：反映支付给个人的劳务费用，如临时聘用人员钟点工工资，稿费、翻译费，咨询费、评审费等。

61、商品和服务支出（类）委托业务费（款）：反映因委托外单位办理业务而支付的委托业务费。

62、商品和服务支出（类）工会经费（款）：反映单位按规定提取或安排的工会经费。

63、商品和服务支出（类）福利费（款）：反映单位按规定提取的职工福利费。

64、商品和服务支出（类）公务用车运行维护费（款）：反映单位按规定保留的公务用车燃料费、新能源汽车充电费、维修费，过桥过路费、保险费、安全奖励费用等支出。

65、商品和服务支出（类）其他交通费用（款）：反映单位除公务用车运行维护费以外的其他交通费用。如公务交通补贴、租车费用、出租车费用、飞机、船舶等的燃料费、维修费、保险费等。

66、商品和服务支出（类）其他商品和服务支出（款）：反映上述科目未包括的公用支出。如诉讼费、国内组织的会员费、来访费、广告宣传费、离休人员特需费、残疾人就业保障金等。

67、对个人和家庭的补助（类）：反映政府用于对个人和家庭的补助支出。

68、对个人和家庭的补助（类）离休费（款）：反映机关事业单位和军队移交政府安置的离休人员的离休费、护理费以及提租补贴、购房补贴、采暖补贴、物业服务补贴等补贴。

69、对个人和家庭的补助（类）退休费（款）：反映机关事业单位和军队移交政府安置的退休人员的退休费以及提租补贴、购房补贴、采暖补贴、物业服务补贴等补贴。

70、对个人和家庭的补助（类）生活补助（款）：反映按规定开支的优抚对象定期定量生活补助费，退役军人生活补助费，机关事业单位职工和遗属生活补助，长期赡养人员补助费，由于国家实行退耕还林禁牧舍饲政策补偿给农牧民的现金、粮食支出，对农村党员、复员军人以及村干部的补助支出，罪犯、戒毒人员的伙食费、被服费、医疗卫生费等。

71、对个人和家庭的补助（类）医疗费补助（款）：反映机关事业单位和军队移交政府安置的离退休人员的医疗费，学生医疗费，优抚对象医疗补助，按照国家规定资助居民参加城乡居民医疗保险的支出，对城乡贫困家庭的医疗救助支出。

72、资本性支出（类）：反映各单位安排的资本性支出。切块由发展改革部门安排的基本建设支出不在此科目反映。

73、资本性支出（类）专用设备购置（款）：反映用于购置具有专门用途、并按财务会计制度及资产管理规定纳入固定资产核算范围各类专用设备的支出。如通信设备、发电设备交通监控设备、卫星转发器、气象设备、进出口监管设备等。

甘肃省基础地理信息中心

2025年02月18日

附件：1. 甘肃省基础地理信息中心 2025 年单位预算公开表

2. 甘肃省基础地理信息中心 2025 年单位整体支出绩效目标及预算项目绩效目标表

附件 1

表一、单位收支总体情况表

单位：万元

收 入		支 出	
项目	预算数	项目	预算数
一、一般公共预算财政拨款收入	4,676.76	一、一般公共服务支出	
二、政府性基金预算财政拨款收入		二、外交支出	
三、国有资本经营预算收入		三、国防支出	
四、教育专户核算		四、公共安全支出	
五、事业收入		五、教育支出	
六、上级补助收入		六、科学技术支出	108.82
七、附属单位上缴收入		七、文化旅游体育与传媒支出	
八、经营收入	3,150.00	八、社会保障和就业支出	190.97
九、其他收入		九、社会保险基金支出	
		十、卫生健康支出	123.40
		十一、节能环保支出	
		十二、城乡社区支出	
		十三、农林水支出	
		十四、交通运输支出	
		十五、资源勘探工业信息等支出	
		十六、商业服务业等支出	
		十七、金融支出	
		十八、援助其他地区支出	
		十九、自然资源海洋气象等支出	7,362.81
		二十、住房保障支出	138.89
		二十一、粮油物资储备支出	
		二十二、国有资本经营预算支出	
		二十三、灾害防治及应急管理支出	1.07
		二十四、预备费	
		二十五、其他支出	
		二十六、转移性支出	
		二十七、债务还本支出	
		二十八、债务付息支出	
		二十九、债务发行费用支出	
		三十、抗疫特别国债安排的支出	
本年收入合计	7,826.76	本年支出合计	7,925.96
十、上年结转	99.20	二十九、结转下年	
十一、上年结余			
收入总计	7,925.96	支出总计	7,925.96

表二、单位收入总体情况表

单位：万元

项目	预算数
**	1
一、一般公共预算财政拨款收入	4,676.76
经费拨款	4,676.76
八、经营收入	3,150.00
本年收入合计	7,826.76
十、上年结转	99.20
财政性资金结转	
一般公共预算收入结转	
政府性基金预算收入结转	
国有资本经营收入结转	
非财政性资金结转	99.20
教育专户结转	
十一、上年结余	
财政性资金结余	
一般公共预算收入结余	
政府性基金预算收入结余	
国有资本经营收入结余	
非财政性资金结余	
收入合计	7,925.96

表三、单位支出总体情况表

单位：万元

支出功能分类科目	支出合计	基本支出	项目支出	上年结转
**	1	2	3	4
总计	7,925.96	4,990.76	2,836.00	99.20
[206]科学技术支出	108.82		50.00	58.82
[20602]基础研究	108.82		50.00	58.82
[2060206]专项基础科研	108.82		50.00	58.82
[208]社会保障和就业支出	190.97	190.97		
[20805]行政事业单位养老支出	189.08	189.08		
[2080502]事业单位离退休	28.25	28.25		
[2080505]机关事业单位基本养老保险缴费支出	160.83	160.83		
[20899]其他社会保障和就业支出	1.89	1.89		
[2089999]其他社会保障和就业支出	1.89	1.89		
[210]卫生健康支出	123.40	123.40		
[21011]行政事业单位医疗	123.40	123.40		
[2101102]事业单位医疗	81.89	81.89		
[2101103]公务员医疗补助	41.51	41.51		
[220]自然资源海洋气象等支出	7,362.81	4,537.50	2,786.00	39.31
[22001]自然资源事务	7,362.81	4,537.50	2,786.00	39.31
[2200104]自然资源规划及管理	140.00		140.00	
[2200108]自然资源行业业务管理	488.98		470.00	18.98
[2200109]自然资源调查与确权登记	721.00		721.00	
[2200129]基础测绘与地理信息监管	1,475.33		1,455.00	20.33
[2200150]事业运行	4,537.50	4,537.50		
[221]住房保障支出	138.89	138.89		
[22102]住房改革支出	138.89	138.89		
[2210201]住房公积金	138.89	138.89		
[224]灾害防治及应急管理支出	1.07			1.07
[22406]自然灾害防治	1.07			1.07
[2240601]地质灾害防治	1.07			1.07

表四、财政拨款收支总体情况表

单位：万元

收 入		支 出	
项目	预算数	项目	合计
一、本年收入	4,676.76	一、本年支出	4,676.76
（一）一般公共预算财政拨款	4,676.76	（一）一般公共服务支出	
（二）政府性基金预算财政拨款		（二）外交支出	
（三）国有资本经营预算财政拨款		（三）国防支出	
		（四）公共安全支出	
		（五）教育支出	
		（六）科学技术支出	50.00
		（七）文化体育与传媒支出	
		（八）社会保障和就业支出	190.97
		（九）社会保险基金支出	
		（十）卫生健康支出	123.40
		（十一）节能环保支出	
		（十二）城乡社区支出	
		（十三）农林水支出	
		（十四）交通运输支出	
		（十五）资源勘探工业信息等支出	
		（十六）商业服务业等支出	
		（十七）金融支出	
		（十八）援助其他地区支出	
		（十九）自然资源海洋气象等支出	4,173.50
		（二十）住房保障支出	138.89
		（二十一）粮油物资储备支出	
		（二十二）国有资本经营预算支出	
		（二十三）灾害防治及应急管理支出	
		（二十四）预备费	
		（二十五）其他支出	
		（二十六）债务还本支出	
		（二十七）债务付息支出	
		（二十八）债务发行费用支出	
		（二十九）抗疫特别国债安排的支出	
收 入 总 计	4,676.76	支 出 总 计	4,676.76

表五、财政拨款支出表

单位：万元

单位名称	总计	一般公共预算支出			政府性基金预算支出			国有资本经营预算支出		
		合计	基本支出	项目支出	合计	基本支出	项目支出	合计	基本支出	项目支出
**	1	2	3	4	5	6	7	8	9	10
[312016]甘肃省基础地理信息中心	4,676.76	4,676.76	1,840.76	2,836.00						

表六、一般公共预算支出情况表

单位：万元

支出功能分类科目		一般公共预算支出		
科目编码	科目名称	合计	基本支出	项目支出
**	**	1	2	3
	总计	4,676.76	1,840.76	2,836.00
206	科学技术支出	50.00		50.00
20602	基础研究	50.00		50.00
2060206	专项基础科研	50.00		50.00
208	社会保障和就业支出	190.97	190.97	
20805	行政事业单位养老支出	189.08	189.08	
2080502	事业单位离退休	28.25	28.25	
2080505	机关事业单位基本养老保险缴费支出	160.83	160.83	
20899	其他社会保障和就业支出	1.89	1.89	
2089999	其他社会保障和就业支出	1.89	1.89	
210	卫生健康支出	123.40	123.40	
21011	行政事业单位医疗	123.40	123.40	
2101102	事业单位医疗	81.89	81.89	
2101103	公务员医疗补助	41.51	41.51	
220	自然资源海洋气象等支出	4,173.50	1,387.50	2,786.00
22001	自然资源事务	4,173.50	1,387.50	2,786.00
2200104	自然资源规划及管理	140.00		140.00
2200108	自然资源行业业务管理	470.00		470.00
2200109	自然资源调查与确权登记	721.00		721.00
2200129	基础测绘与地理信息监管	1,455.00		1,455.00
2200150	事业运行	1,387.50	1,387.50	
221	住房保障支出	138.89	138.89	
22102	住房改革支出	138.89	138.89	
2210201	住房公积金	138.89	138.89	

表七、一般公共预算基本支出情况表

单位：万元

部门预算支出经济分类科目		一般公共预算基本支出		
科目编码	科目名称	合计	人员经费	公用经费
**	**	1	2	3
	总计	1,840.76	1,731.66	109.10
301	工资福利支出	1,684.35	1,684.35	
30101	基本工资	558.47	558.47	
30102	津贴补贴	161.45	161.45	
30103	奖金	303.70	303.70	
30107	绩效工资	254.08	254.08	
30108	机关事业单位基本养老保险缴费	160.83	160.83	
30110	职工基本医疗保险缴费	60.32	60.32	
30111	公务员医疗补助缴费	41.51	41.51	
30112	其他社会保障缴费	5.10	5.10	
30113	住房公积金	138.89	138.89	
302	商品和服务支出	109.10		109.10
30201	办公费	4.65		4.65
30205	水费	1.21		1.21
30206	电费	6.51		6.51
30207	邮电费	3.72		3.72
30208	取暖费	7.16		7.16
30211	差旅费	27.82		27.82
30213	维修（护）费	2.79		2.79
30215	会议费	1.50		1.50
30216	培训费	6.44		6.44
30217	公务接待费	1.21		1.21
30228	工会经费	9.44		9.44
30229	福利费	20.55		20.55
30231	公务用车运行维护费	12.40		12.40
30299	其他商品和服务支出	3.70		3.70
303	对个人和家庭的补助	47.31	47.31	
30301	离休费	14.25	14.25	
30302	退休费	14.00	14.00	
30305	生活补助	0.70	0.70	
30307	医疗费补助	18.36	18.36	

表八、一般公共预算财政拨款“三公”经费、会议费、培训费支出情况表

单位：万元

单位名称	“三公”经费					会议费	培训费
	合计	因公出国（境）费用	公务接待费	公务用车购置及运行维护费			
				公务用车购置	公务用车运行维护费		
**	1	2	3	4	5	6	7
[312016]甘肃省基础地理信息中心	13.61		1.21		12.40	5.58	7.44

表九、一般公共预算财政拨款机关运行经费表

单位：万元

序号	部门预算支出经济分类科目	合计	基本支出	项目支出
**	**	1	2	3
	总计			
1	[30201]办公费			
2	[30202]印刷费			
3	[30205]水费			
4	[30206]电费			
5	[30207]邮电费			
6	[30208]取暖费			
7	[30209]物业管理费			
8	[30211]差旅费			
9	[30213]维修（护）费			
10	[30215]会议费			
11	[30218]专用材料费			
12	[30229]福利费			
13	[30231]公务用车运行维护费			
14	[30299]其他商品和服务支出			
15	[31002]办公设备购置			

未安排预算，一般公共预算机关运行经费情况表为空表。

表十、政府性基金预算支出情况表

单位：万元

项目	预算数
**	1

未安排预算，政府性基金预算支出情况表为空表。

表十一、部门管理转移支付表

单位：万元

单位名称	合计	一般公共预算 项目支出	政府性基金预 算项目支出	国有资本经营 预算项目支出
**	1	2	3	4

未安排预算，部门管理转移支付表为空表。

表十二、国有资本经营预算支出情况表

单位：万元

项目	预算数
**	1

未安排预算，国有资本经营预算支出情况表为空表。

附件 2

单位整体支出绩效目标表

(2025 年度)

单位名称	甘肃省基础地理信息中心				
联系人	杜佳		联系电话	0931-8760589	
预算情况(万元)	按支出类型分		预算金额	按来源类型分	预算金额
	基本支出	人员经费	1,731.66	上级财政补助	0.00
		公用经费	3,259.10	本级财政安排	4,676.76
		合计	4,990.76	其他资金	3,249.20
	项目支出	本级	2,935.20	收入预算合计	7,925.96
		对下转移支付	0.00	支出预算合计	7,925.96
		合计	2,935.20		

年度绩效目标

1. 党的建设;
2. 做好全省测绘成果公共服务保障;
3. 加强地理信息公共服务平台建设;
4. 开展实景三维甘肃建设;
5. 加强遥感应用和技术支撑;
6. 保障全省公益地图服务;
7. 完成省级基础测绘生产与更新、自然资源调查监测和测绘应急保障服务任务;
8. 促进全省省级基础测绘数据生产建库成果应用;
9. 加强科技创新和人才培养;
10. 助力乡村振兴。

一级指标	权重	二级指标	三级指标	指标值
基本运行指标	10	预算收支管理	项目支出预算执行率	≥90%
			基本支出预算执行率	=100%
			预算调整率	≤5%
			“三公”经费控制率	≤95%
			结转结余变动率	≤0%
		财会管理	财务管理制度健全性	健全
			资金使用合规性	合规
			会计和内控制度执行有效性	有效

重点履职指标	30	采购管理	政府采购节约率	≥10%
			政府采购规范性	规范
		资产管理	资产管理规范性	规范
			固定资产利用率	=100%
		人员管理	在职人员控制率	≤100%
		绩效管理	预算绩效管理工作成效	较上年提升
	数量指标	30	基础地理信息数据向地理实体数据转换面积	≥6.16 万平方千米
			城市国土空间监测数据生产覆盖面积	≥819 平方千米
			城市国土空间监测数据成果入库及省级监测分析	=2 套
			运维数据库及信息系统	=1 套
			实景三维甘肃数据入库面积	≥42.58 万平方千米
			遥感影像与专题资料收集、整理与分发	=1 套
			省级基础地理信息数据入库面积	≥10.7 万平方千米
			地形级实景三维场景构建面积	≥12.51 平方千米
			基础测绘成果管理分发服务	≥300 单
			汇交成果档案资料的整理入库	≥5000 幅/景
			在线服务数据生产发布系统	=1 套
			在线更新系统	=1 套
			运维终端数量	≥220 台
航空航天遥感影像接收、处理与服务面积	≥42.58 万平方千米			
省市数据库同步系统、省、市级分库系统、平台服务功能体系	=3 套			
全省 2025 年获取 0.5 米影像和 0.2 米分辨率航空影像和 LiDAR 数据入库管理工作完成率	=100%			
祁连山冰川 60 余年变化的时空特征研究工作完成率	=100%			

			方案审查工作完成率	=100%
			办公用品（设备）购置工作完成率	=100%
			自然资源调查监测及技术牵头工作完成率	=100%
			助力乡村振兴工作完成率	=100%
			保障全省公益地图服务	=1 项
		质量指标	年度各项工作完成质量	达标
			涉密机房运行维护操作规范性	规范
			机房正常运行天数	≥363 天
			村庄规划成果数据合格率	=100%
			系统发布合格率	=100%
			入库合格率	=100%
			办公用品（设备）验收合格率	=100%
			汇交成果保管与分发质量	符合要求
			方案审查通过率	=100%
			城市三维模型精度	LOD1.3 级
		时效指标	各项工作开展及时性	及时
			支撑服务及时性	及时
			全省主要生产生活区域 30 万平方公里 0.5 米分辨率遥感影像全过程管理及时性	及时
			全省测绘成果公共保障服务及时性	及时
			保障全省公益地图服务及时性	及时
			村庄规划成果数据入库及时性	及时
			办公用品（设备）购置及时性	及时
		汇交成果保管与分发工作开展及时性	及时	

			方案审查及时性	及时	
			城市三维模型（LOD1.3级）快速构建及时性	及时	
			成本指标	基本支出成本控制率	≤100%
				项目支出成本控制率	≤100%
部门综合指标	30	经济效益	实景三维成果使用单位生产成本	节约	
		社会效益	支撑自然资源主责主业	≥2项	
			平台年度访问次数	≥5000万次	
			全省省级基础测绘数据生产建库成果应用	促进	
			实景三维甘肃数据成果的丰富程度	提升	
			测绘地理信息公众服务和地图服务保障能力	提升	
			为政府决策提供城市国土空间信息支持	持续提供	
			基础测绘成果现势性	提高	
			遥感影像数据在各行业共享应用	提升	
			政务地图服务保障	≥200次	
			面向社会和其他行业提供服务	≥100GB	
		全省地理信息服务持续提供运维服务和技术支撑	提供		
		信息化管理覆盖率	≥70%		
		生态效益	生态保护	促进	
		服务对象满意度	其他厅局满意度	≥90%	
在职人员满意度	≥90%				
成果使用人员满意度	≥85%				
可持续发展能力指标	20	组织建设	党建工作开展规律性	规律	
		宣传培训	人员培训机制完备性	完备	
		制度建设	部门制度完善情况	完善	

				中期规划建设完备程度	完备
			改革创新	自然资源行业工作机制	持续健全

项目支出绩效目标表

(2025 年度)

项目名称	地理信息涉密机房维护及购置经费				
主管部门及代码	312-甘肃省自然资源厅	实施单位	甘肃省基础地理信息中心		
项目金额(万元)	年度资金总额:	370.00			
	其中:当年财政拨款	370.00			
	上年结转资金	0.00			
	其他资金	0.00			
年度绩效目标	<p>年度运维数据库及信息系统不少于 16 个, 运维终端数量不少于 220 台, 运维硬件设备不少于 208 台。通过本项目的实施, 一是确保机房各项基础设施及相关软硬件稳定运行, 保障机房各类数据及各类系统安全可靠, 进一步提升机房的服务保障能力; 二是预防故障发生, 通过预防性、主动式的维护, 最大限度地减小系统出故障的可能性; 三是减少故障影响, 减少系统故障时间, 使系统达到最大化的可用性; 四是促进服务保障能力提升, 积极采用网络信息化新技术, 购置新设备, 努力提高机房管理水平和服务能力, 为各项业务工作做好基础网络及各类数据处理、计算、服务支撑。</p>				
绩效指标	一级指标	权重	二级指标	三级指标	指标值
	成本指标	20	经济成本指标	项目成本控制数(万元)	≤370 万元
			社会成本指标	提升	提升
			生态环境成本指标	环保	环保
	产出指标	40	数量指标	运行维护人员	≥5 人
				硬件设备运维数量	=208 台
				运维终端数量	≥220 台
				运维数据库及信息系统	≥16 个
			质量指标	机房运行正常率	≥95%
				影响业务运行软件系统故障	≤3 次
				影响业务运行硬件故障	≤3 次
				新购置设备检验合格率	=100%
				机房正常运行天数	≥363 天

			时效指标	支撑服务及时性	及时
				故障消除及时性	及时
				项目验收及时性	及时
效益指标	20	经济效益	提高	提高	
		社会效益	提升测绘地理信息公众服务	≥10000 幅/年	
			政务地图服务保障	≥100 次/年	
		生态效益	保持	保持	
		可持续影响	持续	持续	
满意度指标	10	服务对象满意度	政务地图服务人员满意度	≥85%	
			社会公众服务满意度	≥85%	
			内网资源使用人员满意度	≥85%	

项目支出绩效目标表

(2025 年度)

项目名称	地理信息服务				
主管部门及代码	312-甘肃省自然资源厅	实施单位	甘肃省基础地理信息中心		
项目金额(万元)	年度资金总额:	760.00			
	其中:当年财政拨款	760.00			
	上年结转资金	0.00			
	其他资金	0.00			
年度绩效目标	<p>一、甘肃省地理信息公共服务平台(天地图 甘肃)2025 年度运行维护。1.开展在线地理信息服务数据更新:持续对矢量、影像、地名地址和专题数据更新,实现全省范围交通、水系、居民地及附属设施等核心要素、地名地址和影像数据更新,进一步保障“天地图 甘肃”数据的鲜活性和现势性。2.平台服务能力建设:(1)平台服务功能建设;(2)省、市级分库建设;(3)省市数据库同步系统建设;(4)在线更新系统建设;(5)在线服务数据生产发布系统建设;(6)资源目录服务系统更新;(7)标准规范编制。3.对平台进行日常运行维护:保障天地图服务的可靠性和运行的稳定性,全年为政府部门、企事业单位和社会公众提供 7×24 小时不间断“一站式”地理信息服务。(1)完成云资源服务采购;(2)完成省市综合评估考核;(3)完成年度等级保护测评;(4)提供前置服务及省市一体化技术支持及开展平台日常运行维护。</p> <p>二、甘肃省政务及公益地图服务保障项目(2025)。1.完成地图制图要素数据库和基础图件维护更新;2.完成全年政务及公益地图保障服务;3.切实加强地图服务保障能力;4.完成公众版测绘成果的编制并按需提供服务。</p> <p>三、甘肃省测绘地理信息成果保管分发服务项目(2025)。1.保质保量完成我省测绘成果档案资料管理和分发服务日常性业务;2.通过成果管理与分发服务能力建设,进一步提高基础测绘成果管理与分发效率。</p>				
绩效指标	一级指标	权重	二级指标	三级指标	指标值
	成本指标	20	经济成本指标	项目成本控制数	≤760 万元
	产出指标	40	数量指标	成果目录实时更新	≥5000 条
				地图制图要素数据库、公众版测绘成果编制软件、地图成果质检系统更新	=3 套
				布艺地图印刷	≥4900 幅
				标准地图维护更新、省市县系列地图更新	≥300 幅
				《甘肃省工作用图》《这里是甘肃》系列地图印刷	≥2600 册
				在线更新系统、在线服务数据生产发布系统、在线地图数据更新范围	=3 套
云资源服务采购	=1 项				

			公众版测绘成果编制	≥1000 幅
			汇交成果档案资料整理入库	≥5000 幅/景
			基础测绘成果管理分发服务	≥300 单
			年度等级保护测评	=1 项
			日历系列地图、《甘肃省工作用图》 《这里是甘肃》系列地图编制	=3 本
			日历系列地图、政务图包印刷	≥800 个
			涉密成果销毁情况核对服务	≥6000 件
			省市数据库同步系统、省、市级分 库系统、平台服务功能体系	=3 套
			标准规范编制	=1 套
		质量指标	在线地图数据更新质量合格率	=100%
			平台服务功能体系故障次数	≤2 次
			省、市级分库系统故障次数	≤2 次
			省市数据库同步系统故障次数	≤2 次
			在线更新系统故障次数	≤2 次
			在线服务数据生产发布系统故障次 数	≤2 次
			云资源服务采购验收合格率	=100%
			平台、系统软件及其数据库维护、 升级合格率	=100%
			年度等级保护测评质量	符合要求
			地图印刷合格率	=100%
			成果资料接收、归档以及整理入库 合格率	=100%
			成果合格率	=100%
			成果目录更新合格率	=100%
			数据及图件更新合格率	=100%
		资源目录服务系统数据更新合格率	=100%	

			平台运行与维护故障次数	≤2 次
		时效指标	平台在线地图数据更新及时性	及时
			地图成果服务及时性	及时
			成果资料接收、归档以及整理入库频率	≤10 个工作日/批
			成果目录更新频率	≤15 个工作日/批
			测绘成果成图服务保障频率	≤5 个工作日/百幅
			云资源服务采购及时性	及时
			涉密成果销毁情况核对服务频率	≤5 个工作日/单
			平台服务功能体系更新及时性	及时
			年度等级保护测评及时性	及时
			检查纠错及时性	及时
			省、市级分库系统更新及时性	及时
			省市数据库同步系统更新及时性	及时
			在线更新系统更新及时性	及时
			在线服务数据生产发布系统更新及时性	及时
			资源目录服务系统数据更新及时性	及时
		社会效益	平台应用行业	≥10 个
			平台年度访问次数	≥6000 万次
			政务地图服务次数	≥200 次
			标准地图下载访问次数	≥10000 次
			地图服务保障能力	加强
			成果使用率	≥80%
		服务对象满意度指标	受益对象满意度	≥85%
效益指标	20			
满意度指标	10			

项目支出绩效目标表

(2025 年度)

项目名称	省级基础测绘				
主管部门及代码	312-甘肃省自然资源厅	实施单位	甘肃省基础地理信息中心		
项目金额(万元)	年度资金总额:	584.00			
	其中:当年财政拨款	584.00			
	上年结转资金	0.00			
	其他资金	0.00			
年度绩效目标	<p>(1) 统筹获取全省范围卫星遥感影像,对获取的影像及时处理,完成全省 2 米分辨率影像一个季度处理一次,完成 0.8 米分辨率影像一年处理一次,并对获取及处理后的影像及时进行分发服务。</p> <p>(2) 完成临夏、甘南、金昌测区地形图更新与地理实体数据转换生产。</p> <p>(3) 完成全省 2 米分辨率 DOM 和 5 米格网 DEM 场景更新,0.2 米分辨率 DOM 和 2 米格网 DEM,12.51 万平方千米以上地形级实景三维场景构建。</p> <p>(4) 完成兰州、甘南、金昌、临夏基于 0.2 米 DOM 及 2 米格网 DEM、DSM 的城市三维模型 (LOD1.3 级) 快速构建,共约 296 平方千米。</p> <p>(5) 完成基础地理信息数据入库及系统维护。</p> <p>(6) 完成甘肃省“十五五”基础测绘规划编制。通过开展以上工作,进一步促进测绘地理信息转型升级,丰富实景三维甘肃数据成果,持续提高基础测绘行业发展水平。</p>				
绩效指标	一级指标	权重	二级指标	三级指标	指标值
	成本指标	20	经济成本指标	项目成本控制数	≤584 万元
	产出指标	40	数量指标	城市三维模型 (LOD1.3 级) 快速构建面积	=296 平方千米
				地形级实景三维场景构建面积	≥12.51 万平方千米
				甘肃省“十五五”基础测绘规划编制	=1 套
				航空航天遥感影像接收、处理与服务面积	=42.58 万平方千米
			地形图更新与地理实体数据转换生产	=6.16 万平方千米	
			基础地理信息数据入库	=10.7 万平方千米	
			质量指标	基础地理信息成果数据合格率	=100%
				成果数据入库合格率	=100%
城市三维模型精度	LOD1.3 级				

			甘肃省“十五五”基础测绘规划编制审核通过率	=100%
		时效指标	航空航天遥感影像接收、处理与服务及时性	及时
			地形图更新与地理实体数据转换生产及时性	及时
			地形级实景三维场景构建及时性	及时
			城市三维模型（LOD1.3级）快速构建及时性	及时
			甘肃省“十五五”基础测绘规划编制及时性	及时
			基础地理信息数据入库及时性	及时
效益指标	20	社会效益	省级基础测绘成果现势性	促进
			实景三维甘肃数据成果	丰富
			基础测绘行业发展水平	持续提高
			测绘地理信息转型升级	促进
满意度指标	10	服务对象满意度指标	省级基础测绘系统管理人员满意度	≥85%
			省级基础测绘成果使用人员满意度	≥85%

项目支出绩效目标表

(2025 年度)

项目名称	自然资源调查监测专项工作经费（含水资源调查经费）				
主管部门及代码	312-甘肃省自然资源厅	实施单位	甘肃省基础地理信息中心		
项目金额（万元）	年度资金总额：		729.97		
	其中：当年财政拨款		721.00		
	上年结转资金		8.97		
	其他资金		0.00		
年度绩效目标	<p>一、全省城市国土空间监测技术支撑。完成全国城市国土空间监测实施方案，任务主要内容为编制省级总体实施方案，进行技术培训指导，工作报告、技术总结编写；完成全省各县级监测单元数据资料领取与分发、资料收集与分析利用、数据汇交检查与整理整合、数据省级归档与国家级汇交。对 2024 年建设的数据库管理系统优化升级，开发统计分析、应用展示等功能模块，实现多时态数据集中管理、三维展示，以及监测成果的动态统计分析和快速可视化表达，形成持续、稳定、标准的城市国土空间监测信息产品。升级数据库，按规定进行数据处理，对接厅信息中心，实现与甘肃省国土空间规划一张图的数据融合、互联互通；完成 2025 年监测成果的检查、整理与入库。升级项目管理系统，实现项目数字化管理，项目监控管理及统计结果自动化输出，提高系统对不同调查监测项目管理的普适性。进行城市国土空间监测关键技术研究，指标体系与评价模型优化，升级分析评价系统，实现成果智能化统计分析功能，确保监测分析评价的智能分析和流程化实现，可视化展示。二、兰州新区城市国土空间监测。围绕部“两统一”职责履行，在自然资源统一调查监测评价框架下，统筹利用卫星遥感等技术手段，完成兰州新区 819.14 平方公里城市国土空间监测数据生产，在此基础上，根据城市功能定位和发展方向，结合其他行业专题资料和历年监测成果，形成监测分析报告，满足国土变更调查日常变更、耕地保护、国土空间规划编制及实施监督、城市体检评估、用途管制、开发利用、权益管理、生态保护修复、督察执法、林草湿保护等自然资源管理、国土空间治理和生态文明建设需要。三、祁连山降水与冰川变化对中下游水资源影响评价。完成编制项目实施方案，为项目实施提供作业依据。通过开展祁连山冰川过去 60 余年变化的时空特征研究，阐明祁连山不同地理单元和气候区域冰川变化与气候变化的响应过程及机理。完成气候-冰川-水资源模型构建、率定与优化。研制一套祁连山径流时序数据集，并揭示其时空动态变化规律。编制形成 21 世纪祁连山各流域降水与冰川变化对中下游水资源影响评估报告。完成水资基础调查数据数据库管理系统开发，及 2024-2025 年度水资源基础调查数据成果及收集共享数据的入库和维护，实现对全省水资源调查评价数据的一体化存储管理、浏览查询、统计汇总与成果应用，支持接入甘肃省国土空间基础信息平台、甘肃省自然资源三维立体“一张图”等自然资源应用系统。</p>				
绩效指标	一级指标	权重	二级指标	三级指标	指标值
	成本指标	20	经济成本指标	项目成本控制数	≤721 万元
	产出指标	40	数量指标	技术支持项目管理工作完成率	=100%
				地表液态水调查数据库库体	=1 套
地下水资源调查数据库库体				=1 套	

			降水与冰川变化对中下游水资源影响评估工作完成率	=100%
			兰州新区城市国土空间监测分析报告编写	=1 套
			兰州新区城市国土空间监测数据生产	=819.14 平方公里
			祁连山冰川 60 余年变化的时空特征研究工作完成率	=100%
			气候-冰川-水资源模型构建、率定与优化工作完成率	=100%
			省级监测分析工作完成率	=100%
			省级总体实施方案	=1 套
			数据成果入库工作完成率	=100%
			数据库管理系统	=1 套
			水域空间调查数据库库体	=1 套
			冰川与常年积雪调查数据库库体	=1 套
		质量指标	城市国土空间监测成果合格率	=100%
			系统测试合格率	=100%
			数据入库质检合格率	=100%
			省级总体实施方案完整性	完整
			成果质量合格率	=100%
			监测单元基础资料及专题资料分发准确性	准确
			城市国土空间监测省级分析质量	符合要求
			兰州新区城市国土空间监测成果合格率	=100%
			兰州新区城市国土空间监测分析报告完整性	完整
		时效指标	数据生产及时性	及时
			基础数据资料整理分析和实施方案编制及时性	及时
			地表液态水调查数据库库体、地下水资源调查数据库库体等开展及时性	及时

			成果汇交及时性	及时
			降水与冰川变化对中下游水资源影响评估工作开展及时性	及时
			省级总体实施方案编制及时性	及时
			祁连山径流时序数据集、时空动态变化规律研制及时性	及时
			系统测试及时性	及时
			祁连山冰川过去60余年变化时空特征研究开展及时性	及时
			气候-冰川-水资源模型构建、率定与优化及时性	及时
			技术支撑开展及时性	及时
			兰州新区数据生产及时性	及时
			兰州新区成果汇交及时性	及时
			兰州新区分析报告编写及时性	及时
效益指标	20	经济效益	避免降水观测站点重复投入，有效节约财政资金	节约
		社会效益	全省水资源基础调查数据共享服务	持续提供
			辅助自然环境和气候变化研究	≥2项
			成果在其他行业的共享应用	促进
			为相关研究等提供基础数据	持续提供
			支撑自然资源主责主业	≥2项
生态效益	生态文明建设	促进		
满意度指标	10	服务对象满意度指标	成果用户满意度	≥85%

项目支出绩效目标表

(2025 年度)

项目名称	甘肃省遥感影像统筹获取与处理项目				
主管部门及代码	312-甘肃省自然资源厅	实施单位	甘肃省基础地理信息中心		
项目金额(万元)	年度资金总额:	80.00			
	其中: 当年财政拨款	80.00			
	上年结转资金	0.00			
	其他资金	0.00			
年度绩效目标	<p>一、技术支持</p> <p>1. 编制项目实施方案。保障项目各任务区标准一致、流程统一、成果统一，数据成果符合相关规定要求。2. 划定 2 米格网 DSM、DEM 和 0.2 米分辨率 DOM，以及全省主要生产生活区域 0.5 米分辨率 DOM 统筹获取工作范围。3. 项目开展过程中对各任务承担单位的作业进度、成果质量等进行督查。4. 完成全省 2 米格网 DSM、DEM 和 0.2 米分辨率 DOM，以及 0.5 米分辨率 DOM 的入库前质检及统一入库管理。5. 完成汇交成果的保管与分发，依据行政审批结果，保障全年提供成果资料分发服务。</p> <p>二、全过程管理</p> <p>1. 编制项目实施方案。2. 项目开展过程中对各任务承担单位的作业进度、成果质量等进行全过程管理，通过项目实施，为其他行业提供服务，支撑自然资源主责主业 2 项以上，进一步建立健全遥感影像统筹保障机制。</p>				
	绩效指标	一级指标	权重	二级指标	三级指标
	成本指标	20	经济成本指标	项目成本控制数	≤80 万元
	产出指标	40	数量指标	技术支持实施方案编制	=1 套
				技术指导和培训工作完成率	=100%
				项目过程督导工作完成率	=100%
				全省 2025 年获取 0.5 米影像和 0.2 米分辨率航空影像和 LiDAR 数据入库管理工作完成率	=100%
				全省主要生产生活区域 0.5 米分辨率遥感影像全过程管理	=1 项
				设备更新购置工作完成率	=100%
				汇交成果保管与分发工作完成率	=100%
	全过程管理实施方案编制	=1 套			
质量指标		汇交成果保管与分发质量	符合要求		

				项目整体验收合格率	=100%	
				设备验收合格率	=100%	
				技术指导和培训内容相符性	相符	
				入库成果质量合格率	=100%	
				实施方案完整性	完整	
			时效指标	实施方案编制及时性	及时	
				汇交成果保管与分发工作开展及时性	及时	
				设备更新购置工作开展及时性	及时	
				技术指导和培训及时性	及时	
				项目过程督导及时性	及时	
		效益指标	20	社会效益	支撑自然资源主责主业	≥2 项
					为自然资源主责主业等工作提供影像数据支持	持续提供
					为其他行业提供服务	≥100GB
					遥感影像数据在各行业共享应用	促进
		可持续影响	遥感影像统筹保障机制建立	建立健全		
满意度指标	10	服务对象满意度指标	用户满意度	≥85%		

项目支出绩效目标表

(2025 年度)

项目名称	实景三维甘肃建设				
主管部门及代码	312-甘肃省自然资源厅	实施单位	甘肃省基础地理信息中心		
项目金额(万元)	年度资金总额:	51.33			
	其中: 当年财政拨款	31.00			
	上年结转资金	20.33			
	其他资金	0.00			
年度绩效目标	<p>计划制定地形级实景三维场景数据生产、城市三维模型快速构建的技术约定、数据库及管理系统建设相关要求和 技术指标, 审查各任务承担单位编制的实施方案、技术问题解决方案, 开展市级技术指导等, 确保项目的顺利实 施, 进一步提升项目管理效率和成果可应用性, 提高工程建设项目测绘服务效率, 促进全省实景三维数据生产成 果应用。</p>				
绩效指标	一级指标	权重	二级指标	三级指标	指标值
	成本指标	20	经济成本指标	成本控制数	≤31 万元
	产出指标	40	数量指标	方案审查工作完成率	=100%
				制定技术约定、数据库及管理系统建设相关要求和 技术指标	=4 套
				市级技术指导 工作	=1 项
			质量指标	方案审查通过率	=100%
				数据产品合格率	=100%
			时效指标	方案审查及时性	及时
				市级技术指导及时性	及时
	技术约定、数据库及管理系统建设 相关要求和 技术指标制定及时性	及时			
	效益指标	20	经济效益	实景三维成果使用单位生产成本	节约
			社会效益	项目管理效率和成果可应用性	提升
				成果现势性	促进
全省实景三维数据生产成果应用	促进				

				工程建设项目测绘服务效率	提高
	满意度指标	10	服务对象满意度指标	实景三维甘肃成果使用人员满意度	≥85%

项目支出绩效目标表

(2025 年度)

项目名称	自然资源行业规划				
主管部门及代码	312-甘肃省自然资源厅	实施单位	甘肃省基础地理信息中心		
项目金额(万元)	年度资金总额:	140.00			
	其中:当年财政拨款	140.00			
	上年结转资金	0.00			
	其他资金	0.00			
年度绩效目标	<p>(1) 完成全省村庄规划成果的汇交入库工作(汇交入库具体任务量按全省村庄规划成果编制清单执行,因清单动态更新,按实际编制汇交个数入库)。</p> <p>(2) 完成省级规划“一张图”实施监督信息系统升级(包含村庄规划进度管理、规划资质备案管理、重点项目管理、合规性审查、“一书三证”备案信息管理、村庄规划备案与联动更新)。</p> <p>(3) 开展与省市县村庄规划成果联动更新备案。</p> <p>(4) 通过项目实施,促进全省村庄规划成果汇交入库应用,省级规划“一张图”实施监督信息系统正常运行等。</p>				
绩效指标	一级指标	权重	二级指标	三级指标	指标值
	成本指标	20	经济成本指标	项目成本控制数	≤140 万元
	产出指标	40	数量指标	省级规划“一张图”实施监督信息系统升级	=1 项
				全省村庄规划成果汇交入库	≤11000 个
				省市县村庄规划成果联动更新备案工作完成率	=100%
			质量指标	村庄规划成果数据合格率	=100%
				省市县村庄规划成果联动更新备案质量	符合要求
				省级国土空间规划“一张图”实施监督信息系统故障次数	≤2 次
				村庄规划成果数据入库合格率	=100%
	时效指标	全省村庄规划成果汇交入库及时性	及时		
省级规划“一张图”实施监督信息系统升级及时性		及时			
省市县村庄规划成果联动更新备案及时性		及时			
效益指标	20	社会效益	全省村庄规划成果汇交入库应用	促进	

				村庄规划成果联动更新备案	持续促进
				省级规划“一张图”实施监督信息 系统正常运行率	=100%
	满意度指标	10	服务对象满意度指标	省级规划“一张图”实施监督信息 升级系统管理人员满意度	≥85%

项目支出绩效目标表

(2025 年度)

项目名称	自然资源领域专业技术研究项目				
主管部门及代码	312-甘肃省自然资源厅	实施单位	甘肃省基础地理信息中心		
项目金额(万元)	年度资金总额:	108.82			
	其中: 当年财政拨款	50.00			
	上年结转资金	58.82			
	其他资金	0.00			
年度绩效目标	<p>1. 围绕自然资源主责主业, 解决自然资源领域科学技术难题, 编制《甘肃省自然资源科技创新发展规划(2025-2030年)》, 注重理论方法研究, 培育管理科技创新平台, 强化我省卫星遥感应用技术能力工程建设。组织开展自然资源科普宣传活动, 提升自然资源科普传播能力和全民科学素质。</p> <p>2. 发表科技论文 30 篇以上, 申请专利 5 项以上, 申请软件著作权 3 项以上, 引育硕士、博士或博士后 16 名以上, 注重培养推荐在土地管理、地质矿产、国土空间规划、测绘、生态修复、自然资源信息化等方面从事基础研究、应用研究的青年人才, 鼓励人才学习先进技术、攻关学科难题、做出学术贡献、注重成果转化, 为人才发展创造空间。</p>				
绩效指标	一级指标	权重	二级指标	三级指标	指标值
	成本指标	20	经济成本指标	成本控制数	≤50 万元
	产出指标	40	数量指标	举办科普宣传活动天数	≥15 天
				举办科普宣传活动场次	≥10 场
				人才引育	≥16 人
				软件著作权申请数	≥3 项
				专利申请数	≥5 项
				发表科技论文	≥30 篇
				质量指标	科普宣传活动举办成功率
	成果报告等级	良好			
论文期刊等级	较高				

			申请科技成果等级	符合要求		
			项目设计等级	良好		
			项目实施方案等级	良好		
		时效指标		发表科技论文及时性	及时	
				软件著作权申请及时性	及时	
				专利申请及时性	及时	
				科普宣传活动举办及时性	及时	
				人才引进及时性	及时	
		效益指标	20	经济效益	促进区域经济	显著
				社会效益	科研成果科普转化与宣传力度	加强
自然资源治理能力	提升					
为自然资源管理和技术业务提供标准支撑	提供					
可持续影响	行业相关领域人才队伍	培育				
满意度指标	10	服务对象满意度	受益人群满意度	≥90%		